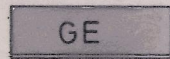


# Zeichenerklärung:



Gewerbegebiet




Dorfgebiet

II  
0,4  
0,8  
0


Zahl der Vollgeschosse  
Grundflächenzahl  
Geschoßflächenzahl  
offene Bauweise



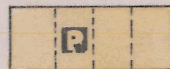
Baugrenze



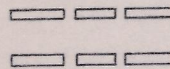
Gehweg



Fahrbahn




Längsparkstreifen  
Sicherheitsstreifen



öffentliche Parkfläche



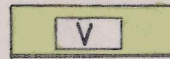
Leitungsrecht



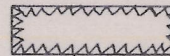
Trafostation



Pflanzgebot



Grünfläche als Bestandteil  
v. Verk. Anl. i. s.v. § 127 (2) B Bau G



Sichtflächen (v. d. Beb. freizuh. Grundstücke) Anpfl. u. Einfr. max. 0,80 hoch



Abgrenzung unterschiedl. Nutzung



Grenze d. räuml. Geltungsbereiches

SD Satteldach  
FD Flachdach  
Sheddach

## Füllschema der Nutzungsschablone


Genehmigt

Baugebiet	Zahl der Vollgeschosse
Grundflächenzahl	Geschoßflächenzahl
Baumas-	
senzahl	Bauweise
Max. Zahl d. Wohnungen je Gebäude	
DN = Dachneigung	

Balingen,

den

8 NOV. 1978



Landratsamt  
Zollernalbkreis

*Wächter*  
Oberamtsrat  
22 Dez 1978


11. 4. 1974

22. 3. 1976

Gefertigt Balingen, den 22.12.1978

Anerkannt: Burladingen, den

**Diplom-Ingenieur**  
**Albert Mauthe**  
Büro für Bauingenieurwesen  
**7460 Balingen-Ostdorf**



*Störmer*

Genehmigt: Balingen, den