

# Zeichenerklärung:

**MI**

Mischgebiet

**GE**

Gewerbegebiet




Grünfläche

MI	II	Art der baul. Nutzung	Zahl der Vollgesch.
0.4	0.6	Grundflächenzahl	Geschoßflächenzahl
-	0	Baumassenzahl	Bauweise

Dachneigung




Grenze des räumlichen Geltungsbereichs



gepl. Baugrenze



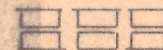
gepl. Grundstücksgrenze



Firstrichtung



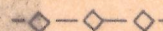
Abgrenzung untersch. Nutzung



Leitungsrecht




Führung oberirdischer Versorgungsanlagen




Führung unterirdischer Versorgungsanlagen



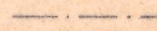
Ein- u. Ausfahrtverbot




Einfahrtbereich



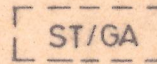
Gehweg




Straßenflächen




Sicherheitsstreifen



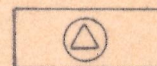
Stellplätze oder Garagen




Parkplätze



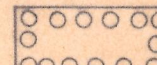
Spielplatz



Umformstation



Sichtfläche (von Bebauung freizuhalten u. von Sicht-hindernissen über 0.70m Höhe)



Umgrenzung von Flächen zum Anpflanzen von Bäumen u. Sträuchern Pflanzgebot



Pflanzgebot für Bäume

## Ausfertigungsvermerk:

Es wird bestätigt, daß der Inhalt dieses Planes mit dem Satzungsbeschluß des Gemeinderates vom 17.3.1994 übereinstimmt.  
Burladingen, den 26.1.1995



Michael Beck  
Bürgermeister