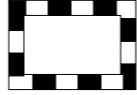





Punktuelle Änderung des Flächennutzungsplanes der Stadt Burladingen im Bereich des Bebauungsplanes "Toräcker"

-  Geltungsbereich der FNP-Änderung
-  gemischte Baufläche gem. § 1 Abs. 1 Nr. 2 BauNVO
-  gewerbliche Baufläche gem. § 1 Abs. 1 Nr. 3 BauNVO
-  Lage im Wasserschutzgebiet "Langer Brunnen / Mühlhaldenquelle", Zone III und IIIA, WSG-Nr-Amt 417203

Ausfertigungsvermerk:
 Die punktuelle Änderung des Flächennutzungsplanes ist in der vorliegenden Fassung vom Gemeinderat der Stadt Burladingen in seiner öffentlichen Sitzung am beschlossen worden. Es wird bestätigt, dass der Inhalt dieses Planes sowie die schriftliche Begründung mit den hierzu ergangenen Beschlüssen des Gemeinderates der Stadt Burladingen übereinstimmen.

Stadt Burladingen,

.....
 Davide Licht
 Bürgermeister

Genehmigung durch das Landratsamt
 Zollernalbkreis gemäß § 6 Abs. 1 BauGB
 am

Bekanntmachung und Wirksamwerden
 gemäß § 6 Abs. 5 BauGB
 am

Stadt Burladingen,

.....
 Davide Licht
 Bürgermeister

Auftraggeber:

Stadt Burladingen



Planersteller:

FRITZ & GROSSMANN • UMWELTPLANUNG GMBH

Wilhelm-Kraut-Straße 60 72336 Balingen Tel: 07433 / 930363 Fax: 07433 / 930364

E-Mail: info@grossmann-umweltplanung.de

Projekt:

Punktuelle Änderung des Flächennutzungsplans im Bereich des Bebauungsplanes "Toräcker"

Plan:

Lageplan - Entwurf

Maßstab: 1 : 2.500

Stand: 25. Oktober 2022

Landkreis:

Zollernalbkreis

Gemarkung:

Ringingen

Grundlage:

ALKIS

Gefertigt:

Agapova

Geprüft:

Laubenstein