

Kornbühl

Der 886 Meter hohe Kornbühl mit der Salmendinger Kapelle ist ein Ort, wo »der Himmel die Erde berührt«. Das 1507 erstmals erwähnte Kirchlein ist der Hl. Mutter Anna geweiht und gilt als die schönste Bergkapelle der Schwäbischen Alb.



Dreifürstenstein

Der Dreifürstenstein (854m) am Albtrauf war einst Grenzpunkt dreier Fürstentümer (Informationstafel in der Schutzhütte). Der Eckpunkt bietet eine hervorragende Aussicht bis zum Schwarzwald. Der Traufweg führt weiter zum Bergrutsch am Hirschkopf.



Erzgruben Auf Berg

Bis in die 2. Hälfte des 19. Jahrhunderts wurde im Gewinn Auf Berg Bohnerz gewonnen. Die Gräben, die dabei von den Erzgräbern ausgehoben wurden, sind heute noch gut erkennbar. In den aufgelassenen Anlagen findet man noch Bohnerz. Ein Abstecher zur Burgruine »Altes Schloß« lohnt sich wegen der schönen Aussicht auf das unterhalb gelegene Dorf und das Unterland.



Salmendinger Wasserfälle

Nach der Schneeschmelze und nach heftigen Regenfällen treten aus dem Weißjura Beta-Hangschutt zahlreiche kleinere Quellen hervor. Das Wasser, das in einer äußerst malerischen Szenerie über Tuffsteinkaskaden springt, fließt der Steinlach zu. Für den steilen Aufstieg auf dem Rückweg empfiehlt sich gutes Schuhwerk.



Wandern und Wintersport um die Salmendinger Kapelle



Herausgeber und weitere Informationen:



Stadtverwaltung Burladingen
Hauptstraße 49
72393 Burladingen
Telefon: 07475 892-0
Internet: www.burladingen.de



Ortschaftsverwaltung Salmendingen
St. Nepomukstraße 7
72393 Burladingen-Salmendingen
Telefon: 07126 - 92233
E-Mail: ov@salmendingen.burladingen.de
Internet: www.salmendingen.de

Info Wintersport:
Telefon: 07126 - 921727
Internet: www.skilift-salmendingen.de

Wandern und Wintersport um die Salmendinger Kapelle

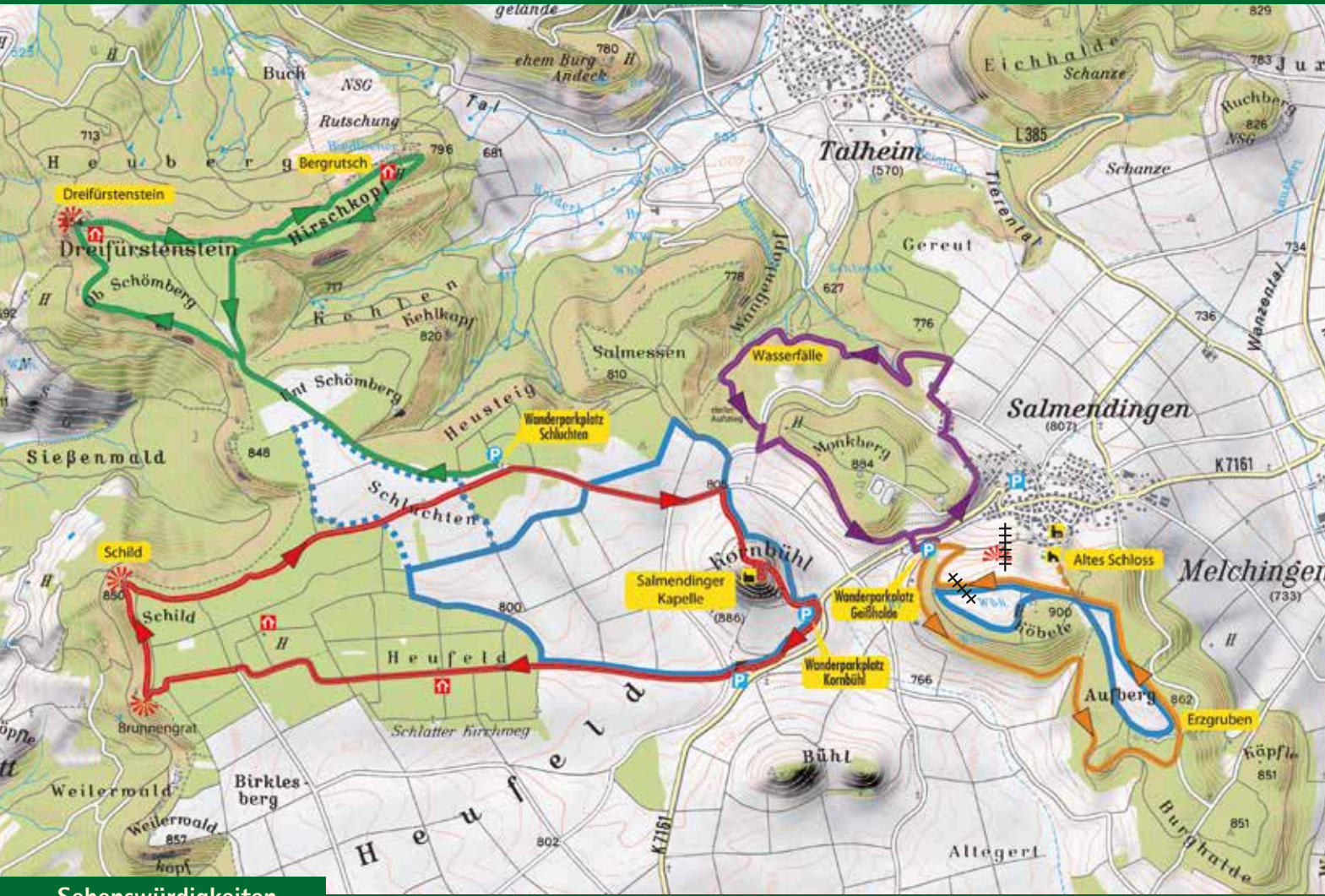



Stadt
Burladingen










Salmendingen




Rundwanderwege und Loipen



Legende



-  Kirche
-  Kapelle
-  Schloss-Ruine
-  Schutzhütte
-  Parkplatz
-  Wanderparkplatz
-  Skilift

Rundwanderwege

-  **Kornbühl - Schild**
9,9 km
Ausgangspunkt: Wanderparkplatz Kornbühl
-  **Dreifürstenstein - Hirschkopf**
9,4 km
Ausgangspunkt: Wanderparkplatz Schluchten
-  **Erzgruben - Köbele**
5,3 km
Ausgangspunkt: Wanderparkplatz Geißhalde
-  **Wasserfälle**
5,6 km
Ausgangspunkt: Wanderparkplatz Geißhalde

Loipen



-  **Kornbühl - Heufeld**
6,3 km
8,9 km
Ausgangspunkt:
Wanderparkplatz Kornbühl
-  **Köbele - Ghaiberg**
4,0 km
Ausgangspunkt:
Wanderparkplatz Geißhalde

Sehenswürdigkeiten

-  Kornbühl-Salmendinger Kapelle
-  Dreifürstenstein-Schutzhütte
-  Bergrutsch am Hirschkopf
-  Erzgruben-Infotafel
-  Ruine »Altes Schloss«
-  Salmendinger Wasserfälle

